

---

## Tischvorlage zur RV-Drucksache Nr. IX-17/4

---

Planungsausschuss	15.11.2016	nichtöffentlich
Verbandsversammlung	29.11.2016	öffentlich

---

Tagesordnungspunkt:

### Teilfortschreibung Windkraft des Regionalplans Neckar-Alb

#### 1. Änderung der Überschrift der RV-Drucksache Nr. IX-17/4

Die **RV-Drucksache Nr. IX-17/4** hat als Tagesordnungspunkt die Überschrift „Sachstandsbericht zur Teilfortschreibung Windkraft des Regionalplans Neckar-Alb“. Vorgesehen ist die Behandlung bei der Sitzung des Planungsausschusses am 15.11.2016 (nichtöffentlich) und bei der Sitzung der Verbandsversammlung am 29.11.2016 (öffentlich).

Da es sich nicht nur um einen Sachstandsbericht handelt, sondern der „Teilregionalplan Windkraft Neckar-Alb 2016“ als Entwurf für die Beteiligung gemäß Landesplanungsgesetz vorberaten, beraten und beschlossen werden soll, wurde eine Korrektur am Titel vorgenommen. Der vorangestellte Passus „Sachstandsbericht zur“ wurde gestrichen. Der Tagesordnungspunkt heißt nun: Teilfortschreibung Windkraft des Regionalplans Neckar-Alb.

#### 2. Ergänzung zum Planungsstand November 2016

In der **RV-Drucksache Nr. IX-17/4** wurde auf Seite 3 unter „Artenschutzbelange beim VRG Stockert“ darauf hingewiesen, dass für das weitere Verfahren zu klären ist, ob hier ein signifikant erhöhtes Tötungsrisiko für den Rotmilan und damit ein unüberwindbarer artenschutzrechtlicher Verbotstatbestand besteht. Es wurde auf ein Abstimmungsgespräch aller Beteiligten beim Regierungspräsidium Tübingen am 11.11.2016 hingewiesen und eine Tischvorlage angekündigt.

Die Artenschutzproblematik konnte bei der Besprechung am 11.11.2016 (RP Tübingen, LRA Reutlingen, Projektierer, Gutachter) nicht abschließend geklärt werden. Das Regierungspräsidium Tübingen sucht mit der Landesanstalt für Umwelt, Messungen und Naturschutz (LUBW) eine Klärung, ob die Vorgehensweise zur Ermittlung der Betroffenheit des Rotmilans den rechtlichen Vorgaben entspricht. Das VRG Stockert soll weiterverfolgt und im Anhörungsentwurf beibehalten werden. Die Problematik wird im Textteil des Teilregionalplans im Steckbrief unter Bemerkungen wie folgt aufgegriffen:

- Laut Gutachten besteht kein erhöhtes signifikantes Tötungsrisiko für den Rotmilan. Jedoch ist noch eine gutachterliche Abstimmung mit der LUBW und Experten vor Ort erforderlich. Die Ergebnisse können sich im weiteren Verfahren auf die regionale und kommunale Windkraftplanung auswirken.

### 3. Ausschnitte aus der Raumnutzungskarte

Nach dem Abstimmungsgespräch am 11.11.2016 zum Umgang mit dem VRG Stockert (Römerstein) (siehe oben) werden in dieser Tischvorlage ergänzend die Ausschnitte der Raumnutzungskarte mit den Vorranggebieten für Standorte regionalbedeutsamer Windkraftanlagen nachgereicht (siehe Anlage). Sie werden als Kartenteil ans Ende des Textteils des Teilregionalplans Windkraft gestellt.

### 4. Ergänzung zum Beschlussvorschlag

Die in der Tischvorlage vorgeschlagenen Änderungen sollen in den Teilregionalplan Windkraft, Entwurf 2016 (Anlage 1 zur RV-Drucksache Nr. IX-17/4), eingearbeitet werden. Der Beschlussvorschlag der **RV-Drucksache Nr. IX-17/4** wird unter Punkt 1. wie folgt ergänzt (Ergänzung in fett):

1. Dem Regionalplan Neckar-Alb, Teilregionalplan Windkraft, Entwurf 2016 (Anlage 1) einschließlich Erläuterungsbericht (Anlage 2) und Umweltbericht (Fraktionsvorsitzende: Anlage 3) wird zugestimmt. **Die in der Tischvorlage zur RV-Drucksache Nr. IX-17/4 vorgeschlagenen Änderungen und Ergänzungen sollen eingearbeitet werden.** Redaktionelle Änderungen können noch vorgenommen werden.

Dr. Peter Seiffert  
Stellv. Verbandsdirektor






Lena Dölker  
Sachgebiet Windkraft

# LEGENDE

## zu den Kartenausschnitten der Raumnutzungskarte








### Regionale Siedlungsstruktur

-  Siedlungsbereich, Gemeinde oder Gemeindeteil (VRG)
-  Gemeinde, in denen keine über die Eigenentwicklung hinausgehende Siedlungstätigkeit stattfinden soll
-  Regionalbedeutsamer Schwerpunkt für Industrie, Gewerbe und Dienstleistungseinrichtungen (VRG)
-  Standort für Einkaufszentren, großflächige Einzelhandelsbetriebe und sonstige großflächige Handelsbetriebe (VRG) (Zentralörtlicher Versorgungskern)
-  Standort für Einkaufszentren, großflächige Einzelhandelsbetriebe und sonstige großflächige Handelsbetriebe (VBG) (Ergänzungsstandort)
-  Standort für Einkaufszentren, großflächige Einzelhandelsbetriebe und sonstige großflächige Handelsbetriebe (VRG) (Nebenzentrum)
-  Standort für Einkaufszentren, großflächige Einzelhandelsbetriebe und sonstige großflächige Handelsbetriebe (VRG) (Grund- und Nahversorgungszentrum)




- | Bestand   | Planung  |  |
|---|--|--|
|    |   | Siedlungsfläche Wohnen und Mischgebiet (überwiegend) (N) |
|   |  | Siedlungsfläche Industrie und Gewerbe (N)                |
|  |  | Sonderfläche Bund (N)                                    |
























### Regionale Freiraumstruktur

-  Regionaler Grünzug (VRG)
-  Regionaler Grünzug (VBG)
-  Grünzäsur (VRG)
-  Gebiet für Naturschutz und Landschaftspflege (VRG)
-  Gebiet für Bodenerhaltung (VBG)
-  Gebiet für Landwirtschaft (VRG)
-  Gebiet für Forstwirtschaft (VRG)
-  Gebiet für Forstwirtschaft und Waldfunktionen (VBG)
-  Gebiet für Erholung (VBG)
-  Gebiet zur Sicherung von Wasservorkommen (VRG)
-  Gebiet für den vorbeugenden Hochwasserschutz (VRG)
-  Gebiet für den Abbau oberflächennaher Rohstoffe (VRG)
-  Gebiet zur Sicherung von Rohstoffen (VRG)



- | Bestand   | Planung  |  |
|---|--|--|
|  |  | Wald (N)   |
|  |  | Wasserschutzbereich (N)  |
|  |  | Heilquellenschutzbereich (N)   |
|  |  | Standorte für Hochwasserrückhaltebecken ab 50 000 m <sup>3</sup> (N) |

### Regionale Infrastruktur

-  Trasse für Schienenverkehr, Neubau (VRG)
-  Standort für Kombinierten Verkehr (VRG)
-  Gebiet für Standorte regionalbedeutsamer Windkraftanlagen (VRG)

- | Bestand   | Planung  |   |
|---|--|---|
|    |    | Straße für den großräumigen Verkehr (N)   |
|    |    | Straße für den überregionalen Verkehr (N) |
|   |   | Straße für den regionalen Verkehr (N)     |
|  |  | Straße für den sonstigen Verkehr (N)      |
|   |  | Ausbau von Straßen (N)                    |
|  |  | Eisenbahnstrecke (N)                      |
|  |  | Bahnhof, Haltepunkt (N)                   |
|  |  | Elektrifizierung (N)                      |
|  |  | Umspannwerk (N)                           |
|  |  | Kraftwerk (N)<br>(Pumpspeicherkraftwerk)  |
|  |  | Abfallbehandlungsanlage (N)               |
|  |  | Kläranlage ab 10.000 EGW (N)              |
|  |  | Hochspannungsfreileitung ab 110 kV (N)    |
|  |  | Ferngasleitung (N)                        |
|  |  | Ölleitung (N)                             |
|  |  | Fernwasserleitung (N)                     |

### Verwaltungsgrenzen

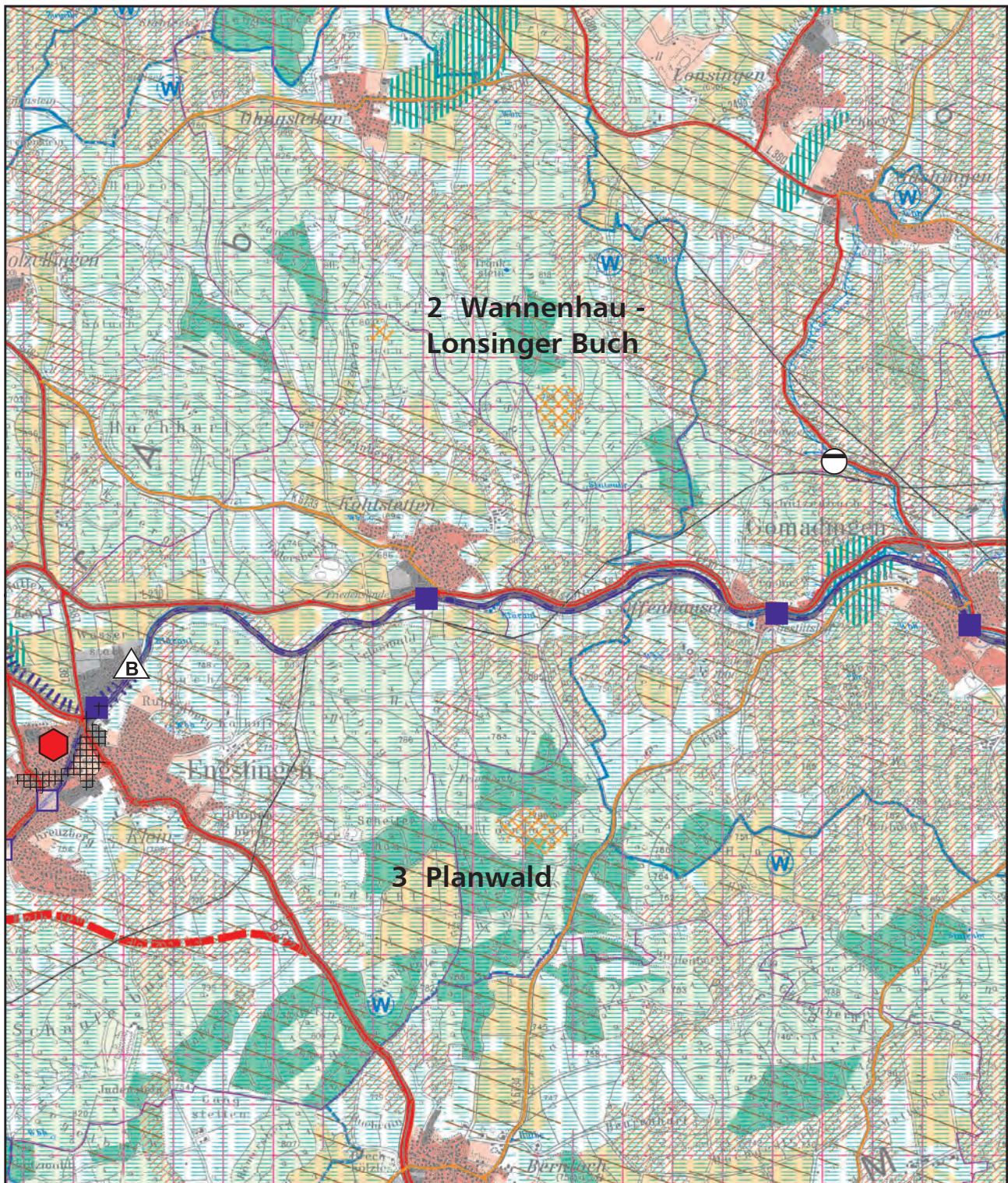
- |   |                |                                |
|---|----------------|--------------------------------|
|  | Regionsgrenze  | (VRG) = Vorranggebiet          |
|  | Gemeindegrenze | (VBG) = Vorbehaltsgebiet       |
|   |                | (N) = Nachrichtliche Übernahme |
|   |                | (PS) = Plansatz                |







# Auszug aus der Raumnutzungskarte Regionalplan Neckar-Alb, Teilregionalplan Windkraft 2016 - Planentwurf



## Ausschnitt Lkr. Reutlingen Mitte 1

Maßstab 1 : 50 000

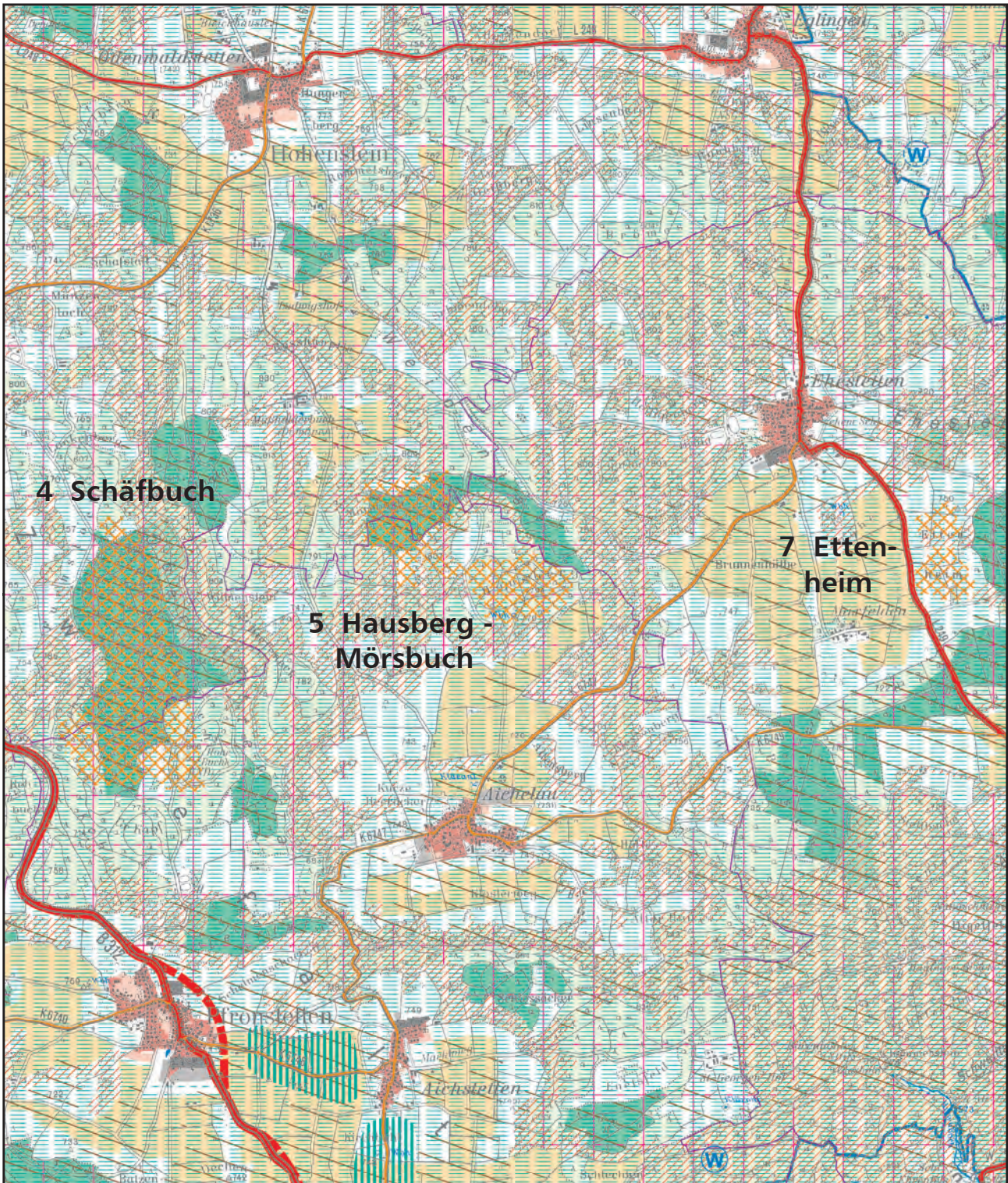
0 0,5 1 1,5 2 2,5 3 km



Datengrundlage:  
Daten des Regionalverbands Neckar-Alb;  
Topographische Karte 1 : 50 000, Az.: 2851.2-D/2364  
und ATKIS®-DLM25 BW © Landesamt für Geo-  
information und Landentwicklung Baden-Württemberg  
(www.lgl-bw.de)



# Auszug aus der Raumnutzungskarte Regionalplan Neckar-Alb, Teilregionalplan Windkraft 2016 - Planentwurf



## Ausschnitt Lkr. Reutlingen Mitte 2

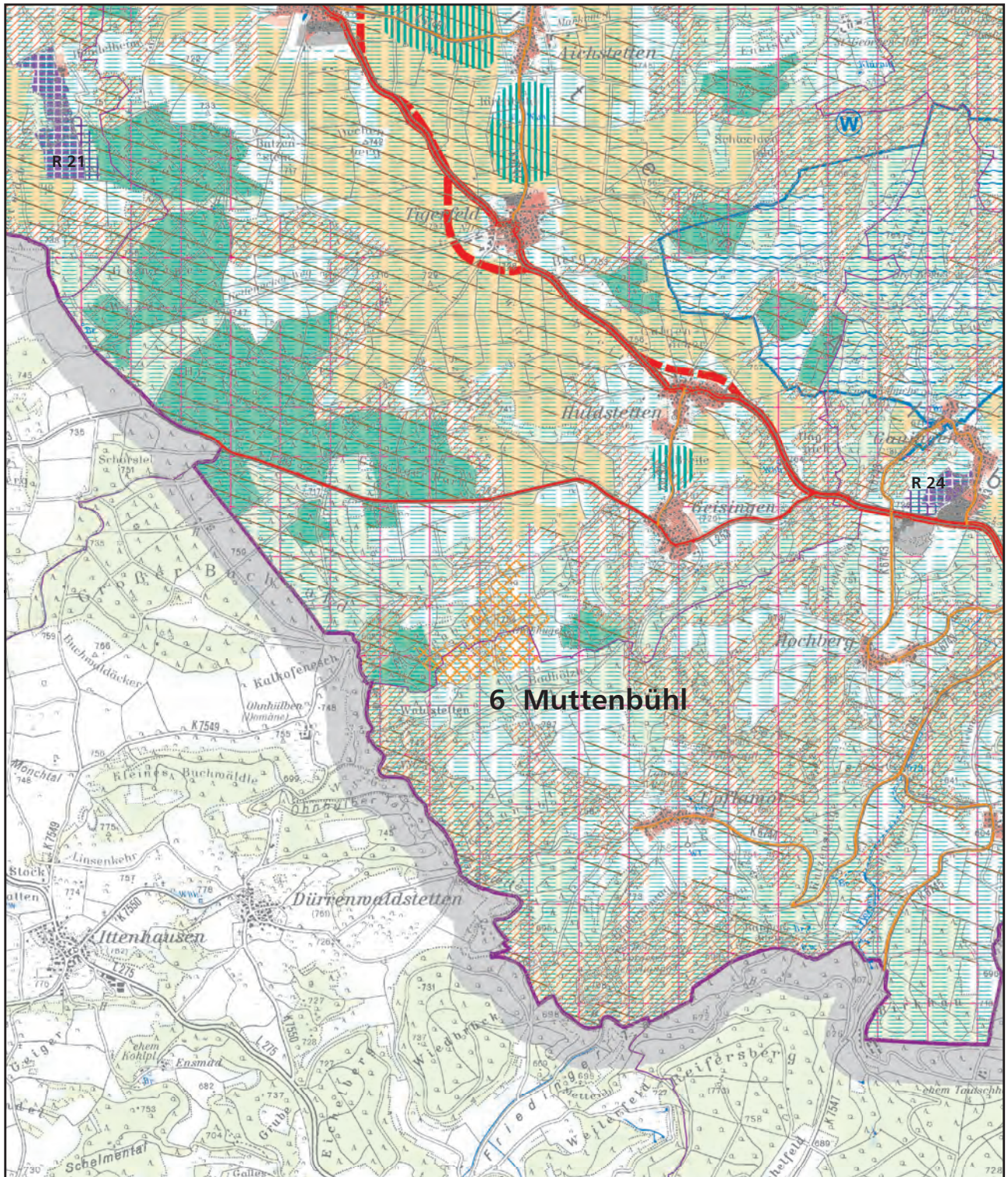
Maßstab 1 : 50 000

0 0,5 1 1,5 2 2,5 3 km

Datengrundlage:  
Daten des Regionalverbands Neckar-Alb;  
Topographische Karte 1 : 50 000, Az.: 2851.2-D/2364  
und ATKIS®-DLM25 BW © Landesamt für Geo-  
information und Landentwicklung Baden-Württemberg  
(www.lgl-bw.de)



# Auszug aus der Raumnutzungskarte Regionalplan Neckar-Alb, Teilregionalplan Windkraft 2016 - Planentwurf



## Ausschnitt Lkr. Reutlingen Süd

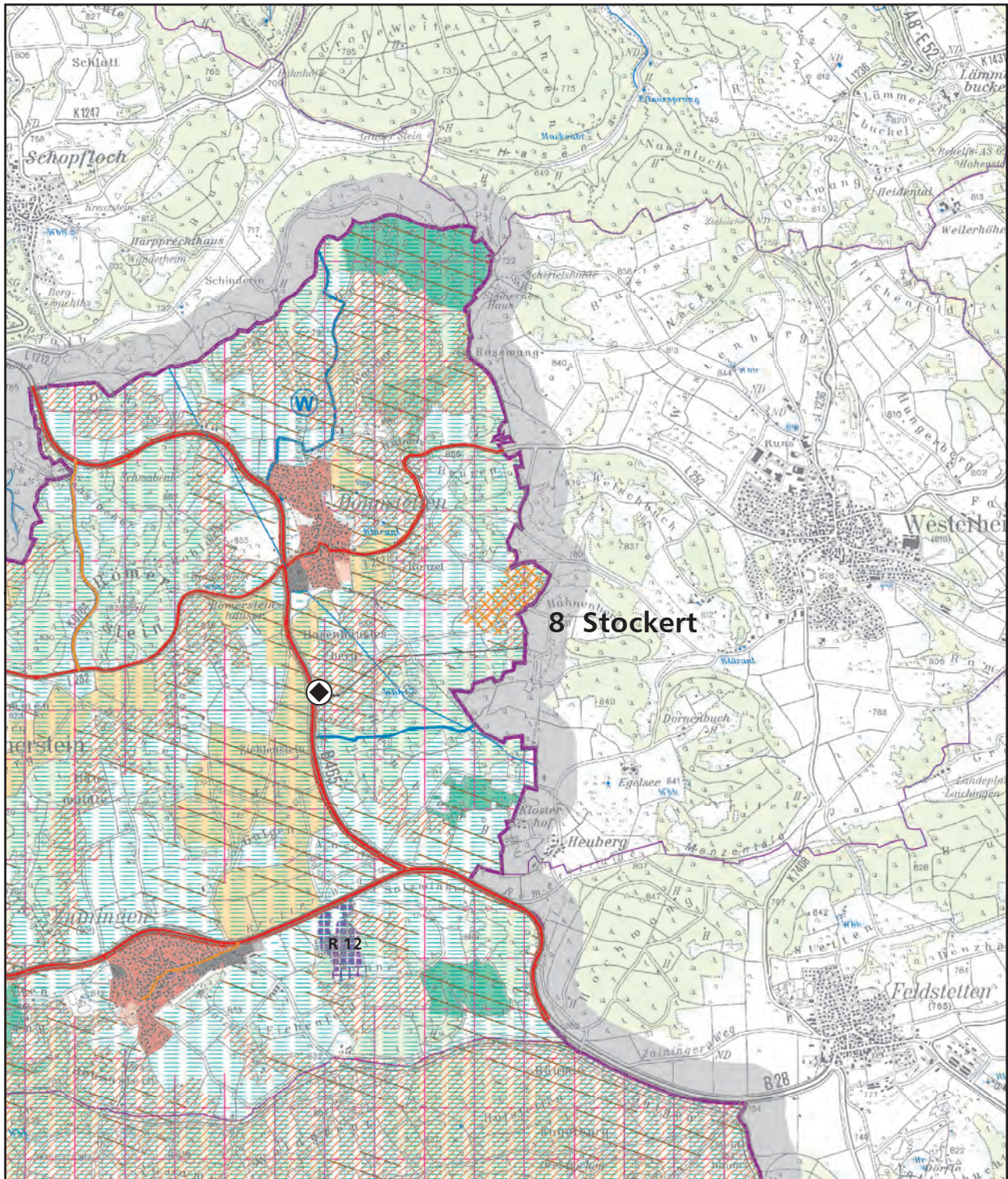
Maßstab 1 : 50 000

0 0,5 1 1,5 2 2,5 3 km

Datengrundlage:  
Daten des Regionalverbands Neckar-Alb;  
Topographische Karte 1 : 50 000, Az.: 2851.2-D/2364  
und ATKIS®-DLM25 BW © Landesamt für Geo-  
information und Landentwicklung Baden-Württemberg  
(www.lgl-bw.de)



# Auszug aus der Raumnutzungskarte Regionalplan Neckar-Alb, Teilregionalplan Windkraft 2016 - Planentwurf



## Ausschnitt Lkr. Reutlingen Nord

Maßstab 1 : 50 000

0 0,5 1 1,5 2 2,5 3 km

Datengrundlage:  
Daten des Regionalverbands Neckar-Alb;  
Topographische Karte 1 : 50 000, Az.: 2851.2-D/2364  
und ATKIS®-DLM25 BW © Landesamt für Geo-  
information und Landentwicklung Baden-Württemberg  
(www.lgl-bw.de)