








REGIONALPLAN Neckar-Alb 2013 STRUKTURKARTE

Maßstab 1 : 200 000





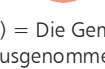



Raumkategorien

-  Verdichtungsraum (N) (PS 2.1.1)
-  Randzone um den Verdichtungsraum (N) (PS 2.1.2)
- Ländlicher Raum:**
-  Verdichtungsraum im Ländlichen Raum (N) (PS 2.1.3.1)
-  Ländlicher Raum im engeren Sinne (N) (PS 2.1.3.2)

Entwicklungsachsen

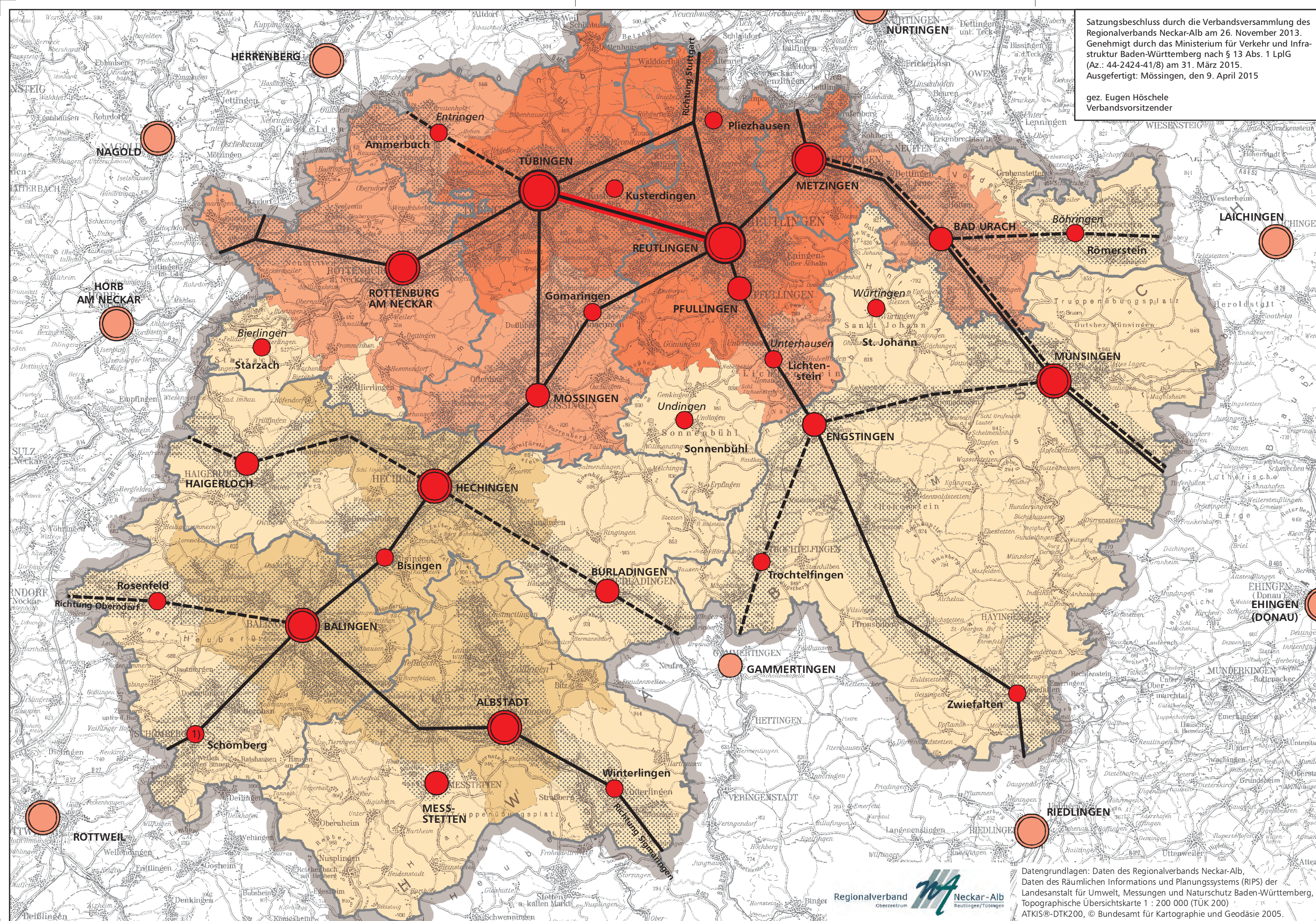
-  Landesentwicklungsachse (N) / (Z), ausgeformt (PS 2.2.1)
-  Regionale Entwicklungsachse (Z) (Regionale Siedlungs- und Nahverkehrsachse) (PS 2.2.2)
-  Entwicklungsachse (V) (Vorschlag zur Festlegung als Landesentwicklungsachse) (PS 2.2.1)

Zentrale Orte und Verflechtungsbereiche

-  Oberzentrum (N) (PS 2.3.1)
-  Mittelzentrum (N) (PS 2.3.2)
-  Unterzentrum (Z) (PS 2.3.3)
-  Kleinzentrum (Z) (PS 2.3.4)
-  Ober-, Mittel- und Unterzentrum außerhalb der Region (N)
-  1) = Die Gemeinde Schömburg wurde als Unterzentrum von der Verbindlichkeit ausgenommen, sie ist somit Kleinzentrum.
-  Doppelzentrum (N) (PS 2.3.1)
-  Mittelbereichsgrenze (N) (PS 2.3.2)

Satzungsbeschluss durch die Verbandsversammlung des Regionalverbands Neckar-Alb am 26. November 2013.
Genehmigt durch das Ministerium für Verkehr und Infrastruktur Baden-Württemberg nach § 13 Abs. 1 LplG (Az.: 44-2424-41/8) am 31. März 2015.
Ausgefertigt: Mösslinge, den 9. April 2015

gez. Eugen Höschle
Verbandsvorsitzender



Datengrundlagen: Daten des Regionalverbands Neckar-Alb, Daten des Räumlichen Informations und Planungssystems (RIPS) der Landesanstalt für Umwelt, Messungen und Naturschutz Baden-Württemberg, Topographische Übersichtskarte 1 : 200 000 (TÜK 200) ATKIS®-DTK200, © Bundesamt für Kartographie und Geodäsie 2005.



(Z) = Ziel
(N) = Nachrichtliche Übernahme aus dem Landesentwicklungsplan (LEP) 2002 gemäß § 11 Abs. 6 Landesplanungsgesetz (LplG) in der Fassung vom 10. Juli 2003 (GBl. S. 385), zuletzt geändert am 23. Juli 2013 (GBl. S. 229)
(V) = Vorschlag
(PS) = Plansatz